
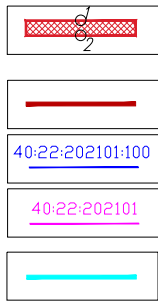


Описание местоположения границ публичного сервитута
"Газопровод межпоселковый к дер. Шейкино Ферзиковского района Калужской области"



Условные обозначения:



- проектные границы устанавливаемого публичного сервитута в целях строительства и эксплуатации линейного объекта системы газоснабжения на срок 49 лет и характерные точки
- установленные границы административно-территориальных образований
- границы земельных участков по сведениям ЕГРН, их кадастровые номера
- границы кадастровых кварталов по сведениям ЕГРН, их кадастровые номера
- проектное местоположение проектируемых инженерных сооружений

Масштаб 1:8000

Согласовано				
Взам. инв. №				
Подп. и дата				
Инв. № подл.				

Описание местоположения границ публичного сервитута
"Газопровод межпоселковый к дер. Шейкино Ферзиковского района Калужской области"

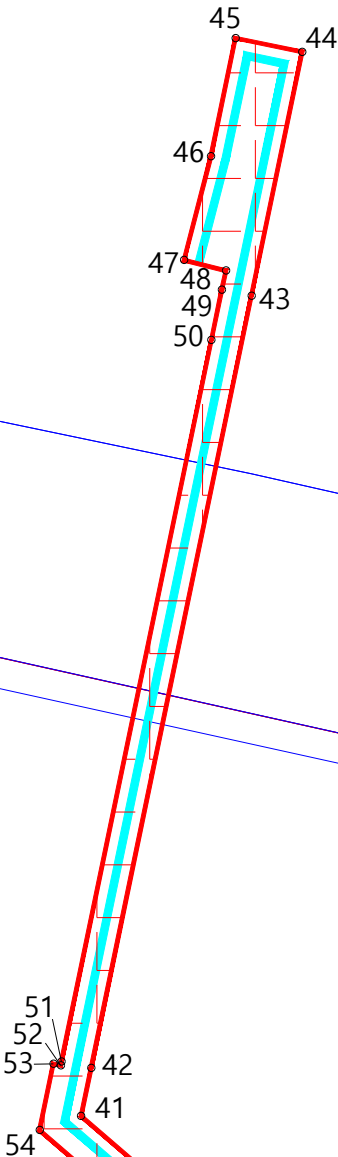


40:22:185401
Земли
неразграниченной
государственной
собственности

40:22:185401:32

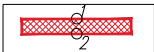

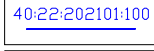


40:22:186201:1
(ЕЗП 40:22:000000:107)

40:22:210101:683



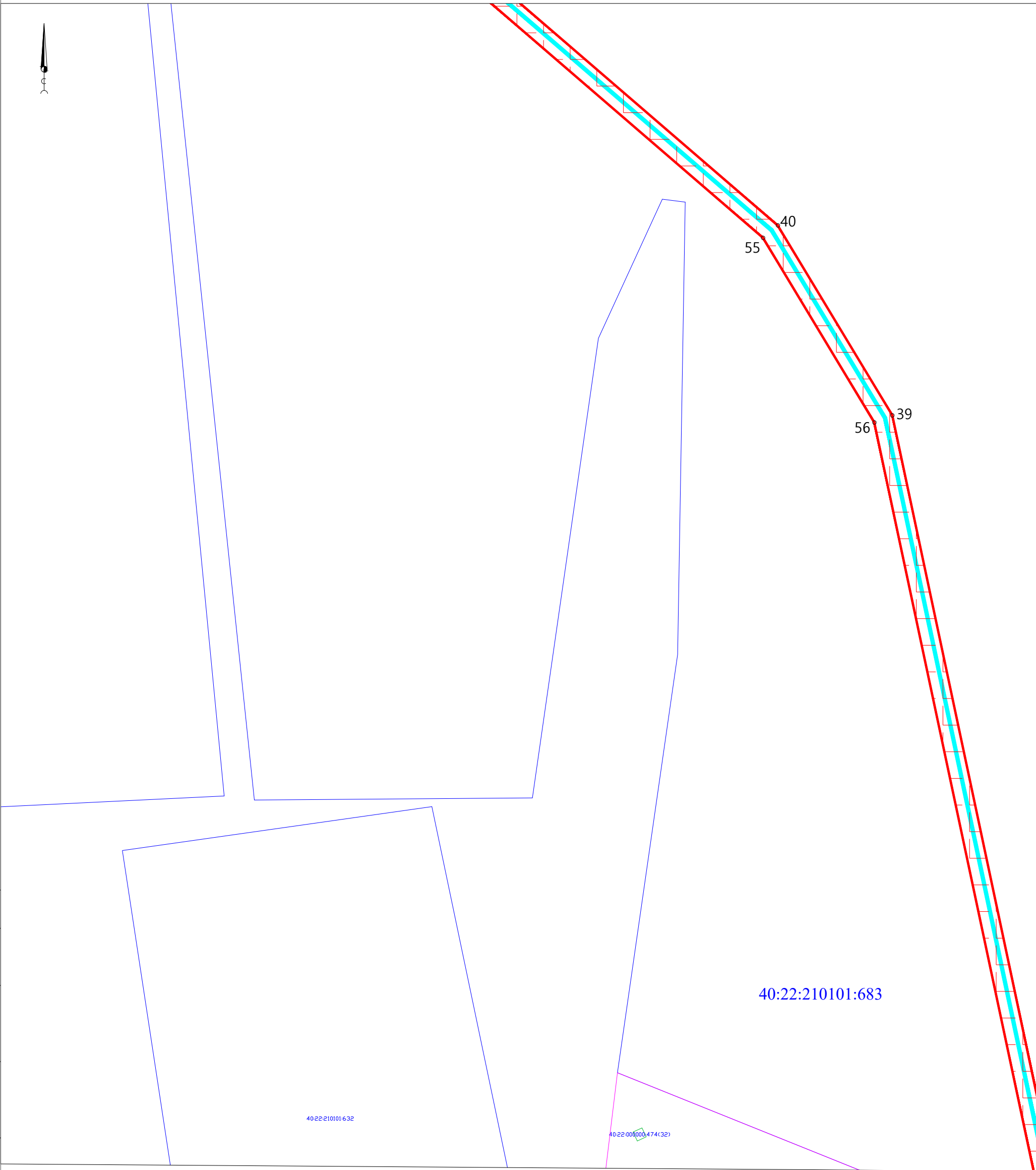
Масштаб 1:1000

Условные обозначения:

-  - проектные границы устанавливаемого публичного сервитута в целях строительства и эксплуатации линейного объекта системы газоснабжения на срок 49 лет и характерные точки
-  - установленные границы административно-территориальных образований
-  40:22:202101:100 - границы земельных участков по сведениям ЕГРН, их кадастровые номера
-  40:22:202101 - границы кадастровых кварталов по сведениям ЕГРН, их кадастровые номера
-  - проектное местоположение проектируемых инженерных сооружений

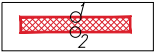

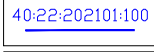
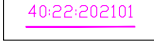

Согласовано			
Взам. инв. №			
Подп. и дата			
Инв. № подл.			

Описание местоположения границ публичного сервитута
"Газопровод межпоселковый к дер. Шейкино Ферзиковского района Калужской области"



Масштаб 1:1000

Условные обозначения:

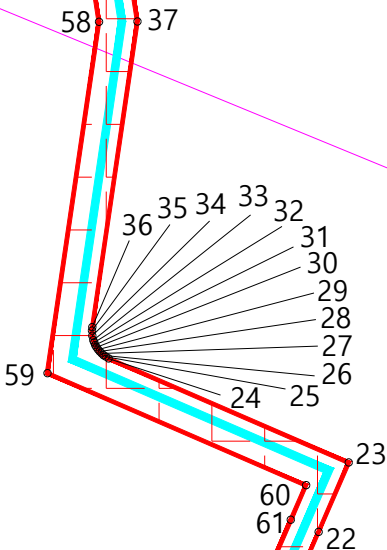
-  - проектные границы устанавливаемого публичного сервитута в целях строительства и эксплуатации линейного объекта системы газоснабжения на срок 49 лет и характерные точки
-  - установленные границы административно-территориальных образований
-  - границы земельных участков по сведениям ЕГРН, их кадастровые номера
-  - границы кадастровых кварталов по сведениям ЕГРН, их кадастровые номера
-  - проектное местоположение проектируемых инженерных сооружений

Инв. № подл.	Подп. и дата	Взам. инв. №	Согласовано	

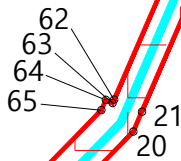
Описание местоположения границ публичного сервитута
"Газопровод межпоселковый к дер. Шейкино Ферзиковского района Калужской области"



40:22:210301
Земли
неразграниченной
государственной
собственности

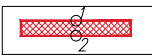

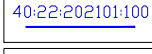




40:22:186301
Земли
неразграниченной
государственной
собственности



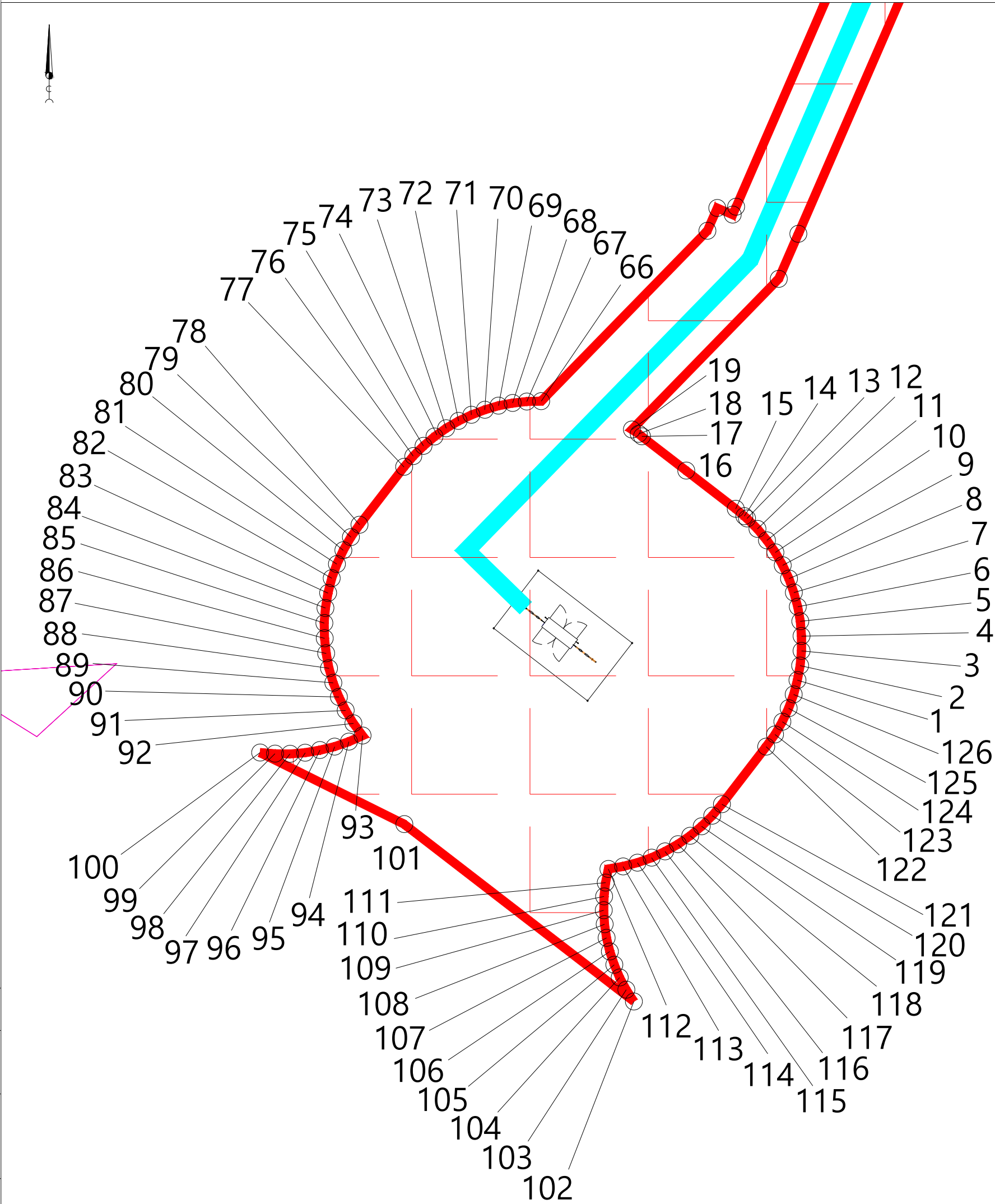
Масштаб 1:1000

Условные обозначения:

-  - проектные границы устанавливаемого публичного сервитута в целях строительства и эксплуатации линейного объекта системы газоснабжения на срок 49 лет и характерные точки
-  - установленные границы административно-территориальных образований
-  40:22:202101:100 - границы земельных участков по сведениям ЕГРН, их кадастровые номера
-  40:22:202101 - границы кадастровых кварталов по сведениям ЕГРН, их кадастровые номера
-  - проектное местоположение проектируемых инженерных сооружений

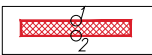

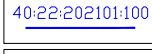


Согласовано			
Взам. инв. №			
Подп. и дата			
Инв. № подл.			

Описание местоположения границ публичного сервитута
"Газопровод межпоселковый к дер. Шейкино Ферзиковского района Калужской области"



Масштаб 1:250

Условные обозначения:

-  - проектные границы устанавливаемого публичного сервитута в целях строительства и эксплуатации линейного объекта системы газоснабжения на срок 49 лет и характерные точки
-  - установленные границы административно-территориальных образований
-  - границы земельных участков по сведениям ЕГРН, их кадастровые номера
-  - границы кадастровых кварталов по сведениям ЕГРН, их кадастровые номера
-  - проектное местоположение проектируемых инженерных сооружений

Согласовано				
Взам. инв. №				
Подп. и дата				
Инв. № подл.				